

Záznam z prieskumu trhu s edukačnými publikáciami za účelom overenia hospodárnosti

1. Názov verejného obstarávateľa¹: ZŠ Petra Škrabáka
2. Predmet zákazky²: Školský geografický atlas - Svet
3. Dôvod výberu konkrétnej zákazky: atlas od autorov Tomláči, Magula, Gurňák, Magulová, Ondrejka má grafické prevedenie učebnice, ktoré najviac vyhovuje žiakom
4. Druh zákazky (tovary/služby /stavebné práce)³: tovary
5. Kód CPV⁴: 22112000-8 Učebnice
6. Predpokladaná hodnota zákazky: 423,33€
7. Spôsob vykonania prieskumu trhu⁵: na základe internetového prieskumu
8. Kritérium/Kritériá na vyhodnocovanie ponúk⁶: najnižšia cena, dlhodobá spolupráca
- a) zoznam oslovených (potenciálnych) dodávateľov⁷:

Názov osloveného (potenciálneho) dodávateľa	Dátum oslovenia	Spôsob oslovenia	Oprávnenie dodávať predmet zákazky (áno/nie)	Spôsob overenia oprávnenosti dodávať predmet zákazky ⁸	Zákaz účasti vo verejnom obstarávaní (áno/nie)	Spôsob overenia zákazu účasti vo verejnom obstarávaní	Prijatá ponuka: áno/nie
Gorila.sk	9.5.2022	Internetový prieskum	áno	Orsr.sk	nie	Uvo.gov.sk	nie
Mapa Slovakia Trade	9.5.2022	Internetový prieskum	áno	Orsr.sk	nie	Uvo.gov.sk	áno
Knihy pre každého	9.5.2022	Internetový prieskum	áno	Orsr.sk	nie	Uvo.gov.sk	nie

b) zoznam predložených ponúk⁹:

Názov a sídlo uchádzača, ktorý predložil ponuku	Dátum a čas predloženia / dátum vyhodnotenia	Návrh na plnenie kritéria ¹⁰	Vyhodnotenie splnenia podmienok ¹¹	Poznámka
Gorila.sk Martinus, s.r.o. Gorkého 4 036 01 Martin Slovenská republika	9.5.2022	Najnižšia cena	Splnil	

¹ Uviest' názov školy

² Uviest' názov konkrétnej učebnice, ktorú bude škola nakupovať a ku ktorej vyhotovuje záznam z prieskumu trhu

³ V prípade nákupu edukačných publikácií sa do riadku pre Druh zákazky vždy uvádza možnosť Tovary

⁴ V prípade nákupu edukačných publikácií vždy uviesť možnosť 22112000-8 Učebnice

⁵ Uviest' aký: a) na základe výzvy/oslovenia dodávateľov a následného predloženia cien alebo ponúk, b) na základe internetového prieskumu cez cenníky, katalógy a iné zdroje s možnou identifikáciou hodnoty tovaru/služby/stavebnej práce, c) iný spôsob – uviesť aký, (pozn.: Telefonický prieskum nie je akceptovaný.).

⁶ Napr. najnižšia cena, pričom je potrebné uviesť, či kritériom je cena s DPH alebo cena bez DPH.

⁷ Vyžadujú sa minimálne trija oslovení dodávateľia

⁸ Napr. webové sídlo www.orsr.sk, portál oversi.gov.sk alebo Zoznam hospodárskych subjektov, resp. v prípade zákazu účasti webové sídlo www.uvo.gov.sk a pre tento účel verejný obstarávateľ uchováva v dokumentácii k zadávaniu zákazky printscreen z registra osôb so zákazom účasti.

⁹ Vráťane identifikácie uchádzačov, ktorí ponuku predložili.

¹⁰ napr. suma ponuky v EUR s uvedením, či je suma uvádzaná s DPH alebo bez DPH.

¹¹ Verejný obstarávateľ uvedie podmienky, ak boli stanovené (napr. podmienky účasti alebo iné predkontrakčné podmienky, požiadavky kladené na predmet zákazky a pod.).

Mapa Slovakia Trade s.r.o. Škultétyho 3 949 11 Nitra	9.5.2022	Najnižšia cena	Splnil	
Knihy pre každého Narcisová 44 821 01 Bratislava	9.5.2022	Najnižšia cena	Splnil	

c) zoznam identifikovaných cenníkov/zmlúv/plnení¹²:

Identifikácia zdroja údajů	Odkaz na internetovú stránku (ak relevantné)	Identifikovaná suma/hodnota kritéria	Poznámka
Gorila.sk Martinus	Príloha č.1 Printscreen obrazovky	395€	
Mapa Slovakia Trade s.r.o.	Príloha č.1 Printscreen obrazovky	400€	Úspešný uchádzač
Knihy pre každého	Príloha č.1 Printscreen obrazovky	475€	

d) iné relevantné podklady preukazujúce vykonanie prieskumu trhu:

4. Zoznam vylúčených uchádzačov a dôvod ich vylúčenia:.
5. Identifikácia úspešného uchádzača: Mapa Trade Slovakia s.r.o.
Škultétyho 3, 949 11 Nitra
6. Cena úspešného uchádzača¹³ : jednotková cena 8€celková cena 400€
7. Spôsob vzniku záväzku¹⁴: objednávka
8. Podmienky realizácie zmluvy¹⁵: všeobecné zmluvné podmienky
9. Špecifikácia predmetu zákazky: atlas
10. Miesto a dátum vykonania prieskumu: Dolný Kubín 9.5.2022
11. Meno funkcia a podpis zodpovednej osoby (osoba zodpovedná za prieskum trhu a za overenie hospodárnosti):

Mgr. Katarína Lepetová, ZRŠ

Ing. Mária Studeničová, RŠ

12. Prílohy¹⁶: Príloha č.1

¹² Vyžadujú sa minimálne tri identifikované zdroje.

¹³ Uviesť s DPH aj bez DPH; v prípade, že dodávateľ nie je platca DPH, uvedie sa konečná cena.


¹⁴ Napr. zmluva o dielo, zmluva o dodávke tovaru, zmluva o poskytnutí služieb, objednávka a pod.

¹⁵ Lehota plnenia a miesto realizácie.


¹⁶ Uviesť a priložiť všetky prílohy/dokumenty vzťahujúce k zadávaniu zákazky/vykonania prieskumu trhu medzi ktoré patrí aj printscreen z registra osôb so zákazom účasti vedený ÚVO.

Google poskytuje svoje služby, prispôbuje reklamy a analyzuje návštevnosť pomocou súborov cookie. Nastavenia ochrany súkromia môžete kedykoľvek upraviť v [Nastaveniach Google](#).


Reklamy - Nakupovať školský geografický atlas svet




Školský geografický atlas - Svet - ...
7,90 €
Gorila.sk




Školský geografický atlas Svet
5,98 €
megaknihy.sk




Školský geografický atlas - Svet
9,50 €
Knihy pre každého




Školský geografický atlas Svet
7,89 €
Najlacnejšie knihy




Geografický atlas pre základné a...
10,20 € 12€
Gorila.sk




Školský geografický atlas Slovensko - ...
7,65 € 9€
Gorila.sk



Geografický atlas pre základné a...
10,00 €
preskoly.sk



Školský atlas sveta (2. vydanie)
14,69 €
Gorila.sk




Školský atlas sveta
9,49 €
Knihkupectvo Chri...

ggorila.sk/detail/1109935/Skolsky-geograficky-atlas-Svet?gclid=EAlaQobChMiz5e_9d3S9wVklh3Ch2czgstEAQYASABEgJpuFD_BwE

Gorila Knihy E-knihy Filmy Hudba ... Hľadať... Prihlásenie 0,00€

» Knihy » Mapy a cestovanie » Atlasy » Školský geografický...



Školský geografický atlas - Svet

Ladislav Tolmáč, Anton Magula • Mapa Slovakia (2021)

10,00€ **Zľava 21% 7,90€** [Do košíka](#)

Máme na sklade, posielame ihneď. [Odložiť na neskôr](#)

Nové vydanie obľúbeného atlasu, schváleného na Geografickú olympiádu.

V porovnaní s predchádzajúcim atlasom sveta pribudli:
 Nové mapy západnej a východnej pologule
 Podrobnejšie mapy (dvojstrany):
 - SVET - tektonika, sopečná činnosť a zemetrasenia

Čítaj viac


Rok vydania: 2021 • ISBN: 9788080673376 • Rozmer: 210×297 mm • Počet strán: 128 • Väzba: brožovaná • Jazyk: slovenčina

Bedobané produkty

ggorila.sk/kosik?gl=1*vhaSeo*_up*MQ_8gclid=EAlaQobChMiz5e_9d3S9wVklh3Ch2czgstEAQYASABEgJpuFD_BwE

Gorila Knihy E-knihy Filmy Hudba ... Hľadať... Prihlásenie 395,00€


Tvoj nákupný košík

Titul	Cena/kus	Počet	Spolu
 Školský geografický atlas - Svet Ladislav Tolmáč, Anton Magula	10,00€ 7,90€	50	500,00€ 395,00€


Týmto nákupom ušetríš 105,00€

[Pokračovať v nákupe](#) [Objednať](#)


Zákazníci, ktorí nakúpili tento výrobok si zakúpili aj




Zľava 15% Na sklade




Zľava 21% Na sklade




Zľava 6% Na sklade



Zľava 15% Na sklade



Zľava 15% Na sklade



uvo.gov.sk/register-osob-so-zakazom-490.html?ico=45+503+249&nazov=8iobec=&sort=nazov&sort-dir=ASC

Úvod > Údaje o hospodárskych subjektoch vedené úradom > Register osôb so zákazom

Údaje o hospodárskom subjekte vedené v informačných systémoch Úradu pre verejné obstarávanie

podľa zákona č. 343/2015 Z. z. o verejnom obstarávaní a o zmene a doplnení niektorých zákonov v znení neskorších predpisov

Zoznam hospodárskych subjektov Evidencia referencií Register osôb so zákazom

Register konečných užívateľov výhod Kombinované vyhľadávanie

IČO: 45 503 249 Obchodné meno: _____

Sídlo: _____

HEADAT VYČISTI FORMULÁR

IČO ↓ Obchodné meno ↓ Sídlo ↓

DÔLEŽITÉ

EVO INFORMAČNÝ SYSTÉM ZBERU ÚDAJOV (IS ZU) VESTNÍK A REGISTRE JEDNOTNÝ EURÓPSKY DOKUMENT (JED)

mapaslovakia.sk/atlas/57-skolsky-geograficky-atlas-svet.html

ÚVOD ZÁKLADNÉ ŠKOLY - STREDNÉ ŠKOLY - DIGITÁLNE MAPY DOTÁCIA - ONLINE KNIŽNICA O NÁS KONTAKT

Domov > Základné školy > Atlasy > Školský geografický atlas SVET

ŠKOLSKÝ GEOGRAFICKÝ ATLAS SVET

- Štátom dotovaný produkt
- Odporúčacia doložka
- Odporúčané na olympiádu
- Prepracované vydanie
- Novinka

Počet strán: 128
Formát: A4 – plnofarebné
Autor: Ladislav Tolmáči, Anton Magula

Materiál na stiahnutie

10,00 € do 14 ks
8,00 € od 15 ks

✓ Skladom 1 ks **VLOŽIŤ DO KOŠÍKA**

Tento obchod používa súbory cookie a ďalšie technológie, aby sme mohli zlepšiť služby na našich stránkach.

Akceptovať

Máte otázku? Offline Kontakt

mapaslovakia.sk/order

MAPA Slovakia Vyhľadávanie Prihlásenie a registrácia k nákupu


ÚVOD ZÁKLADNÉ ŠKOLY - STREDNÉ ŠKOLY - DIGITÁLNE MAPY DOTÁCIA - ONLINE KNIŽNICA O NÁS KONTAKT

Domov > Váš nákupný košík

Nákupný košík

Nákupný košík obsahuje: 50 produktů

01. Zhrnutie 02. Prihlásiť sa 03. Adresa 04. Doručenie 05. Platba

Produkt	Popis	Dostupnosť	Jednotková cena	Počet	Spolu
	Školský geografický atlas SVET	✓ Skladom	8,00 € 10,00 €	50 ks	400,00 €
Spolu za produkty (0)					400,00 €
Spolu					400,00 €

Skvelé! Získali ste dopravu ZDARMA.

Tento obchod používa súbory cookie a ďalšie technológie, aby sme mohli zlepšiť služby na našich stránkach.

Akceptovať

Máte otázku? Offline Kontakt

verejné obstarávanie

podľa zákona č. 343/2015 Z. z. o verejnom obstarávaní a o zmene a doplnení niektorých zákonov v znení neskorších predpisov

Zoznam hospodárskych subjektov Evidencia referencií Register osôb so zákazom

Register konečných užívateľov výhod Kombinované vyhľadávanie

IČO: 44500211 Obchodné meno: _____

Sídlo: _____

HEĎAŤ VYČISTI FORMULÁR

IČO Obchodné meno Sídlo

DŔLEŽITÉ

EVO INFORMAČNÝ SYSTÉM ZBERU ÚĎAJOV (IS ZU) VESTNÍK A REGISTRE JEDNOTNÝ EURÓPSKY DOKUMENT (JED)

UVO ÚRAD PRE VEREJNÉ OBSTARÁVANIE Podateľňa Mapa stránok Podnety a pripomienky

knihyprekazdeho.sk/Kniha/skolsky-geograficky-atlas-svet-1325110

Knižný výpredaj Novinky Knižný Last Minute Top z našich predajní Predpredaj Čítanie do kabelky Kontakty Prihlásiť sa

KNIHY PRE KAŽDEHO Zadáte názov knihy, autora alebo EAN košík 475,00€

Veľký knižný výpredaj Beletria Odborná literatúra a učebnice Pre deti a mládež Varenie, zdravie a životný štýl Hobby Motivácia, psychológia, náboženstvo Umenie, architektúra, kultúra CD/DVD, ostatné

Hobby > Cestovanie, sprievodcovia, mapy > ŠKOLSKÝ GEOGRAFICKÝ ATLAS - SVET

ATLAS SVET Na sklade

Školský geografický atlas - Svet
Ladislav Tolmáči, Anton Magula

Yydavateľstvo: MAPA Slovakia Editor, s.r.o.
Rok vydania: 2021 Jazyk: SK Slovenský jazyk Počet strán: 128

Nové vydanie obľúbeného atlasu, schváleného na Geografickú olympiádu. V porovnaní s predchádzajúcim atlasom sveta pribudli: Nové mapy západnej a východnej pologule. Podrobnejšie mapy (dvojstrany):...

viac informácií o knihe nižšie >>
dostupnosť v našich predajniach >>

Uvedená cena platí iba pre internetový obchod. Skvelé, poštovné zaplatíme za vás!

Odosielame ihneď (po objednávke)

1 pridať do košíka

Pridať do obľúbených Poslať e-mailom priateľovi Vytlačiť

Zdieľať

Extra akcia len u nás

Ako voči fungujú Zásah Novinky na Zanechajte nám správu


knihyprekazdeho.sk/nakupny-košik

Knižný výpredaj Novinky Knižný Last Minute Top z našich predajní Predpredaj Čítanie do kabelky Kontakty Prihlásiť sa

KNIHY PRE KAŽDEHO Zadáte názov knihy, autora alebo EAN košík 475,00€

Veľký knižný výpredaj Beletria Odborná literatúra a učebnice Pre deti a mládež Varenie, zdravie a životný štýl Hobby Motivácia, psychológia, náboženstvo Umenie, architektúra, kultúra CD/DVD, ostatné

Nákupný košík

Produkt	Dostupnosť	Ks	Cena s DPH
 Školský geografický atlas - Svet (Ladislav Tolmáči, Anton Magula)	Na sklade	50	475,00 €
Bežná cena:		Nákupom u nás ušetríte:	
500,00 €		25,00 €	
			Spolu s DPH
			475,00 €

SKVELÉ, POŠTOVNÉ ZAPLATÍME ZA VÁS!

Zanechajte nám správu

uvo.gov.sk/register-osob-so-zakazom-490.html?ico=44918682&nazov=&obec=&sort=nazov&sort-dir=ASC

verejné obstarávanie

podľa zákona č. 343/2015 Z. z. o verejnom obstarávaní a o zmene a doplnení niektorých zákonov v znení neskorších predpisov

Zoznam hospodárskych subjektov Evidencia referencií **Register osôb so zákazom**

Register konečných užívateľov výhod Kombinované vyhľadávanie

IČO: 44918682 Obchodné meno: _____

Sídlo: _____

HEDAŤ **VYČISTI FORMULÁR**

IČO Obchodné meno Sídlo

DÔLEŽITÉ

EVO **INFORMAČNÝ SYSTÉM ZBERU ÚDAJOV (IS ZU)** **VESTNÍK A REGISTRE** **JEDNOTNÝ EURÓPSKY DOKUMENT (JED)**

UVO ÚRAD PRE VEREJNÉ OBSTARÁVANIE Podateľňa Mapa stránok Podnety a pripomienky

16°C Mostly sunny 17:56 9. 5. 2022